

**Schwarzwaldverein
Lahr e.V.**

JAHRES PROGRAMM 2025

Schwarzwaldverein





DIE-RAD-KLINIK.DE

Wir bieten Ihnen hochwertige E-Bikes und Fahrräder, professionelle Beratung rund ums Thema Fahrrad und einen erstklassigen Werkstattservice mit Terminportal.



Terminportal



Website

Besuchen Sie uns vor Ort –
Wir freuen uns auf Sie!



07821 991616



Eichrodtstr. 2 77933 Lahr (Schwarzwald)

Liebe Mitglieder und Freunde,


wir vom Schwarzwaldverein in Lahr haben wieder ein pralles Programm auf die Beine gestellt und wollen Sie auch in diesem Jahr einladen, mit uns mitzugehen. Es dürfte für jeden etwas dabei sein. Ganz tagesaktuell können Sie sich jederzeit, zusätzlich zur Lektüre dieses Booklets, unter ***www.schwarzwaldverein-lahr.de*** über unsere Angebote informieren.

Und wenn Sie doch mal ohne uns draußen unterwegs sein wollen: An allen Wochenenden und an den Feiertagen öffnen wir die Tür unserer Lahrer Hütte am Geisberg.

Jeder Wanderer und alle Radfahrer sind herzlich willkommen, einzukehren. Bei Kälte gibt es eine warme Stube, ansonsten viel frische Luft drumherum. Und stets unsere Gastfreundschaft.

Wir freuen uns auf Sie,

Andreas Kaufmann
1. Vorsitzender





Mehr als gut versichert

Wenn's doch mal passiert Rundum-Schutz für Mitglieder

Weltweiter Schutz für Mitglieder für Wanderaktivitäten innerhalb und außerhalb des Vereins. Eine einmalige Versicherungsleistung des Schwarzwaldvereins Lahr zusammen mit der Versicherungsgruppe BGV Badische Versicherungen.



Führung ist (fast) alles !

Die "neuen" Wegbereiter Der Schwarzwaldverein freut sich über die neuen Wanderführer

Mit großer Freude auf die Wandersaison 2025 hat der Schwarzwaldverein Lahr drei ambitionierte und erfahrene Wanderführer hinzugewonnen. Das verspricht eine Vielzahl von neuen und erlebnisreichen Wandertouren mit Nico Börschig, Rainer Eichhorn und Siegmund Schillinger.

Definition der Schwierigkeitsgrade

Bei unseren Wanderungen werden die Längen, die Gehzeiten und die Höhenmeter sowie der Schwierigkeitsgrad angegeben. Die nachfolgende Definition soll den Wanderteilnehmern behilflich sein sich entsprechend ihrer Kondition einzuordnen, sodass die ausgesuchte Tour auch den Spaßfaktor erhält.

LEICHT

- Gehzeit bis 3 Stunden
- Keine nennenswerten Steigungen oder Abstiege

LEICHT BIS MITTEL

- Gehzeit von 3-4 Stunden
- Auf- und Abstiege bis 400 hm
- Die Tour ist für weniger geübte Wanderer geeignet



Meraner Höhenweg

Einer der schönsten hochalpinen Wanderwege Täler – so weit das Auge reicht

Der Meraner Höhenweg umrundet das Bergmassiv und den Naturpark der Texelgruppe, an dessen Hängen er einen atemberaubenden Blick auf Meran, das Etschtal, den Vinschgau, das Passeier- und das Schnalstal bietet.



Rückblick

Die Ausstellung zu 150 Jahre Schwarzwaldverein Lahr e.V. Lebendige Vereinsgeschichte

Es war ein rauschendes Fest und wir durften mit vielen Bekannten, Freunden, Interessierten und Mitgliedern „150 Jahre Schwarzwaldverein Lahr“ feiern.

MITTEL

- Gehzeit von 4-5 Stunden
- Auf- und Abstiege liegen unter 600 hm
- Pfade können schmal sein
- Für trainierte Wanderer geeignet

MITTEL BIS SCHWER

- Gehzeit von 5-6 Stunden
- Auf- und Abstiege bis zu 700 hm
- Gute Kondition und Wandrerfahrung sollten vorhanden sein

SCHWER

- Gehzeit von 6-8 Stunden
- Auf- und Abstiege bis 1000 hm
- Gute Kondition, Trittsicherheit und Wandrerfahrung erforderlich

Sie möchten Ihr Haus verkaufen oder suchen Ihr neues Traumzuhaus?

Egal, was Sie vorhaben – wir sind für Sie da. Mit **über 30 Jahren** Erfahrung in Lahr bieten wir Ihnen mehr als nur Expertise.

Wir stehen Ihnen **persönlich** zur Seite und machen den Prozess so **einfach** und **angenehm** wie möglich.

Warum Vergin Immobilien?

- ✓ Qualifizierte Immobilienbewertung durch Sachverständigen
- ✓ Maßgeschneiderter Service für Ihre Bedürfnisse
- ✓ Erfolgreiche Vermittlung von Immobilien in Lahr

Wir freuen uns, Sie kennenzulernen und gemeinsam mit Ihnen Ihre Immobilienpläne in die Tat umzusetzen.



Vergin Immobilien GmbH

Gärtnerstraße 28

77933 Lahr

kontakt@vergin-immobilien.de

☎ 07821 - 22922







RÜCK BLICK

DIE AUSSTELLUNG ZU 150 JAHRE SCHWARZWALDVEREIN LAHR E.V.

Die Vernissage im Stadtmuseum (Tonofenfabrik) war der perfekte Auftakt für das Jubiläum 150 Jahre Schwarzwaldverein Lahr.

Die historische Kulisse der Tonofenfabrik, kombiniert mit der festlichen Stimmung, schuf eine einzigartige Atmosphäre. Besucher strömten voller Vorfreude in die Ausstellung, die mit liebevoll kuratierten Exponaten und informativen Tafeln die reiche Geschichte des Schwarzwaldvereins zum Leben erweckte.

Es war ein rauschendes Fest und wir durften mit vielen Bekannten, Freunden, Interessierten und Mitgliedern „150 Jahre Schwarzwaldverein Lahr“ feiern. Wir möchten uns ganz herzlich bei allen bedanken, die uns bei unserem Jubiläum unterstützt haben. Ohne diese wunderbaren Menschen hätten wir dieses großartige Event nicht durchführen können.

Rückblick auf 150 Jahre Schwarzwaldverein in Lahr im Stadtmuseum



Impressionen der Ausstellung



Die neue Unfallversicherung

Rundum-Schutz für Mitglieder






Wenn doch mal was passiert ...

Unsere Mitglieder sind rundum versichert ! Auch in ihrer privaten Freizeit

Der Schwarzwaldverein hat mit der BGV Badische Versicherungen eine Gruppenunfallversicherung abgeschlossen. Alle Mitglieder des Schwarzwaldvereins erhalten somit ab 1. Januar 2024 eine Unfallversicherung, die alle Aktivitäten im Verein abdeckt.

Der Versicherungsschutz gilt weltweit während aller Vereinsaktivitäten. Das Besondere an der Unfallversicherung für die Mitglieder des Schwarzwaldvereins: Auch Aktivitäten außerhalb des Vereins sind im Versicherungsschutz inbegriffen. Das bedeutet, dass Such-, Bergungs- und Rettungseinsätze auch bei privaten Unfällen innerhalb Europas übernommen werden, sofern sich der Unfall bei gleichen Vereinsaktivitäten (Naturesportarten ohne erhöhtes Risiko) ereignet hat. Dazu zählen z.B. Wanderungen, Berg-, Rad-, oder Schneeschuhtouren.

Die "neuen" Wegbereiter



Der Schwarzwaldverein freut sich über
die neuen Wanderführer



Siegmund Schillinger

Die Liebe zum Wandern entstand während verschiedener Urlaube zusammen mit Dudu Yilmazer in den Alpen. Dabei entstand die gemeinsame Idee, Wanderungen anzubieten mit dem Grad leicht bis mittel. Zum Start biete ich nun 2025 eine Wanderung in den Rheinwald und eine Tour zum Weihnachtsmarkt in der Ravennaschlucht an.

Rainer Eichhorn

Die Wanderbegeisterung aus Kindheitstagen habe ich mir bis heute bewahrt und organisiere seit vielen Jahren Wanderungen im Freundeskreis. Die Heiligenzeller Nachbarschaft mit Burkhard Kühne war dann ein natürlicher Schritt in den Schwarzwaldverein, wo ich mit Menschen mein Heimatgefühl im Schwarzwald, die Natur und die Geselligkeit beim Wandern teilen kann. Im Schwarzwaldverein sehe ich als Ruheständler meine neue Berufung.

Nico Börschig

Die Leidenschaft zum Wandern habe ich meinem Opa zu verdanken, der mich schon früh als Bub mit auf Wanderungen in den Schwarzwald und in die Alpen mitgenommen hat. Später folgten dann Fernwanderungen mit meiner Frau in ganz Europa. Als gebürtiger Gengenbacher unternehmen wir heute als Familie mit zwei Kindern kleinere Runden auf abenteuerlichen Pfaden, damit wir auch die Kleinsten für das Wandern begeistern können. Bei unseren Wanderungen kann unser Wissen – meine Frau als Naturpädagogin und ich als Geologe – das Naturerlebnis zusätzlich intensivieren.



Schwarzwaldverein

2030

WEGWEISEND

Schwarzwaldverein Lahr



Familien-Tag Lahrer Hütte

Sonntag, 29.06.2025, von 11-16 Uhr

Die Lahrer Hütte gehört heute den Kindern (und ihren Eltern, Großeltern, Tanten und Onkel). Wir organisieren und die Kids dürfen basteln, malen, werkeln, schnitzen, hämmern, bohren und ausprobieren. Mehr INFOs unter www.schwarzwaldverein-lahr.de oder QR-Code. Keine Anmeldung erforderlich! Teilnahme kostenfrei.



Mehr INFOs hier

Jugend im Schwarzwaldverein

Auch für Jugendliche & junge Erwachsene hat der Schwarzwald(verein) einiges zu bieten!

Die Leitbilder der Jugend im Schwarzwaldverein sind:

Gemeinsam unterwegs sein



Natur erleben, Umwelt schützen

Demokratisch & sozial handeln

Mit Tradition & Moderne auseinandersetzen



mehr Infos & unser
Jahresprogramm gibt's hier





Sneeschuhtour durch den Winterwald des Schwarzwaldes

Samstag, 15.02.

Sandra Hummel

Wenn der Schwarzwald im Winter sein weißes Kleid anlegt, verwandelt sich die Landschaft in ein wahres Wintermärchen – perfekt für eine Sneeschuhtour. Der genaue Ablauf und die Strecke werden kurzfristig bekanntgegeben, abhängig von den aktuellen Schneeverhältnissen und Wetterbedingungen. Die Tour findet nur bei ausreichend Schnee statt.

Treffpunkt: 8 Uhr ☺ Klostermatte, Fahrgemeinschaften

Anmeldung erforderlich:

Sandra.Hummel@schwarzwaldverein-lahr.de oder 0172 6435449

Anspruch: schwer ■■■■■

Die Ausrüstung wird *nicht* gestellt und muss individuell organisiert werden.



ruff un na, riwer un niwer – Fasentsundig-Wanderung

02.03.

Burkhard Kühne

Unterwegs auf schmalen Pfaden zwischen Oberweiler und Diersburg.

Strecke: ca. 15 km, 700 hm

Treffpunkt: 9 Uhr ☺ Klostermatte, Fahrgemeinschaften, oder 9:15 Uhr ☺ Vollmer Oberweiler, Rucksackverpflegung

Anmeldung: 0175-4761645 oder burkardkuehne@gmail.com

Anspruch: mittel ■■■■■

FEBRUAR | MÄRZ | APRIL

Hilf-dem-Wegewart-Wochenende

Samstag 15.03.

Jürgen Skazel

Das Ziel ist es, das Wegenetz abzuwandern und auf Vollständigkeit der Beschilderung zu prüfen. Vielleicht muss das eine oder andere Schild geputzt werden. Die vier Wegewarte Patrick, Mario, Markus und Jürgen freuen sich auf zahlreiche Helfer.

Treffpunkt: 9 Uhr 📍 Klostermatte
Keine Anmeldung erforderlich!

Hundewanderung

Samstag 15.03.

Andrea Mainardt-Hühn

Treffpunkt und Wegstrecke werden rechtzeitig auf der Homepage und in der Tagespresse bekannt gegeben.

Dauer: ca. 2 - 2,5 Std.

Anmeldung: Homepage, 07821-30714
oder mainardt@email.de

Wenn ich gehe, geht´s – Trauerspaziergang

Donnerstag 20.03.

Achim Wenzel-Teuber

in Kooperation mit dem Hospizverein Lahr

Das Angebot richtet sich an Trauernde die sich in der Natur gemeinsam mit anderen Betroffenen bewegen möchten. Im gemeinsamen Gehen redet es sich oft leichter, festgefahrene Gedanken können sich lösen und die Natur kann als Kraftquelle genutzt werden. Begleitet werden die Teilnehmerinnen und Teilnehmer von Achim Wenzel-Teuber, Koordinator des Hospizvereins Lahr. Feste Schuhe und Trittsicherheit erforderlich.

Dauer: ca. 2 Std.

Treffpunkt: 15:30 Uhr 📍 Klostermatte
Anmeldung erbeten 07821/9822860



Fahrradtour Lahr -Straßburg- Lahr Sonntag 23.03.

Dudu Yilmazer

Die verhältnismäßig lange, aber flache Radtour bietet viel Abwechslung. Verträumte Rieddörfer, entspannte Fahrt entlang des Rhein-Rhone-Kanals, mit Straßburg eine pulsierende Großstadt, Sehenswürdigkeiten und eine eindrucksvolle, moderne Architektur. Auf dem Radweg Rhein-Schuttertal beginnt die Fahrt bis zum Rhein und weiter Richtung Erstein. Bei Krafft stößt man auf den besagten Rhein-Rhone-Kanal, dem man fast verkehrsfrei bis nahe ans Straßburger Stadtzentrum folgen kann. Nach dem Aufenthalt in Straßburg kehrt man über die Passerelle des Deux Rives wieder zurück nach Deutschland. Vorbei an Marlen, über Altenheim, Ichenheim, Schutterzell, Schuttern und Hugsweiler führt der Weg wieder nach Lahr.

Strecke: ca. 80 km, ca. 6 Std.

Treffpunkt: 9 Uhr  Klostermatte, Proviant, genügend Getränke + Helm

Anmeldung: 016096467177 oder dudu.yilmazer@hotmail.de

Anspruch: schwer 




Oberkircher Brennersteig Sonntag 06.04.


Andreas Kaufmann

Aus den köstlichen Früchten der Region werden viele hochqualitative Edelbrände destilliert. Allein in Oberkirch sind rund 796 Hausbrennereien registriert - damit gilt Oberkirch als Brennhauptstadt Europas. Der Wanderweg, rund um das Hesselbacher Tal vorbei am Geigerskopfturm mit herrlichen Ausblicken ins Rheintal bis zu den gegenüberliegenden Vogesen, widmet sich ganz diesem Thema. Probieren wird ausdrücklich empfohlen.

Strecke: 14 km, 280 hm

Treffpunkt: 9 Uhr  Klostermatte, Fahrgemeinschaften, Einkehren möglich

Info/Anmeldung: 0151-106130130 oder andreas.kaufmann@schwarzwaldverein-lahr.de

Anspruch: mittel 



Stefans-Tour Rundwanderung um den Brandeckturn und Hohes Horn

Dienstag 15.04.

Burkhard Kühne

Wir beginnen unsere Tour in Gengenbach-Reichenbach und laufen von dort über das Martinsteinhiesli, die Matzebene, den Späneplatz und erklimmen dann den Brandeckturn. Weiter geht's zum Hohen Horn und über das Ortenberger Schloß auf dem Randweg Ohlsbach-Reichenbach wieder zurück. (Einkauf im Gasthaus Rössle Gengenbach-Reichenbach vorgesehen)

Strecke: ca. 20 km, ca 870 hm

Treffpunkt: 8 Uhr ☺ Klostermatte, Fahrgemeinschaft, oder beim Gasthaus Rössle in Gengenbach-Reichenbach, Rucksackverpflegung

Anmeldung: 0175-4761645 oder burkardkuehne@gmail.com

Anspruch: schwer



MTB E-Bike-Tour

Samstag 26.04.

Hans Schmidt

Ettenheimer Hütte - Hinterer Geisberg - Kambacher Höhe Runde

Fischerknab - Seelbach - Litschental - Ettenheimer Hütte - Schutterquelle - Lahrer Hütte - Rosskapelle - Kambacher Höhe - Sodhof - Seelbach - Fischerknab

Strecke: 50,8 km, ca. 4,5 Std. 990 hm

Treffpunkt: 9:30 Uhr, Fischerknab



Wenn ich gehe, geht's - Trauerspaziergang

Mittwoch 30.04.

Achim Wenzel-Teuber

in Kooperation mit dem Hospizverein Lahr

Das Angebot richtet sich an Trauernde die sich in der Natur gemeinsam mit anderen Betroffenen bewegen möchten. Im gemeinsamen Gehen redet es sich oft leichter, festgefahrene Gedanken können sich lösen und die Natur kann als Kraftquelle genutzt werden. Begleitet werden die Teilnehmerinnen und Teilnehmer von Achim Wenzel-Teuber, Koordinator des Hospizvereins Lahr. Feste Schuhe und Trittsicherheit erforderlich.

Dauer: ca. 2 Std.

Treffpunkt: 15:30 Uhr ☺ Klostermatte
Anmeldung erbeten 07821/9822860



Alles muss raus !

Donnerstag 1.Mai

Andreas Kaufmann

Wenn alle im Wald sind, dürfen wir nicht fehlen. Aus allen Richtungen kommen alljährlich am 1. Mai zahlreiche Wanderer und Radfahrer zum beliebten Hock an der Julius-Kaufmann-Hütte. Für Essen und Trinken ist gesorgt. Wer will kann sich der offiziellen Wandergruppe anschließen, die vom Schlüssel zur Hütte pilgert. Der Rückweg erfolgt individuell in kleinen Gruppen. Alle anderen kommen eh wann und wie sie wollen.

Strecke: 8 k, 360 hm

(von Lahr zur Hütte)

Treffpunkt: 10 Uhr,
Busbahnhof Schlüssel

Info/Anmeldung: 0151-106130130 oder
andreas.kaufmann@schwarzwald-
verein-lahr.de

Anspruch: leicht


Riedwanderung am Altwasser und Rhein bei Ottenheim

Sonntag, 04.05.

Siegmund Schillinger

Einsteiger-Wanderung am Altwasser und Rhein bei Ottenheim. Wir kommen an den neuen Bauwerken des Polders Elz-Mündung vorbei. Mit etwas Glück können Schwäne, Fisch- und Silberreiher, Kormorane, Nutrias und viele andere Tiere beobachtet werden. Zum Abschluss Einkehr im Anglerheim Nonnenweier.

Strecke: 11,8 km, ca. 3,5 Std.

Treffpunkt: 10 Uhr  Klostermatte,
Fahrgemeinsch., Rucksackverpflegung

Anmeldung: 01712891179 oder
Siegmund.schillinger@schillinger-
bodenleger.de

Anspruch: leicht


Welschensteinacher Obertaltour

Sonntag 11. 05.

Rainer Eichhorn

Diese Tour führt uns um das Welschensteinacher Obertal herum. Ausgangspunkt sind die Parkplätze am Sportplatz. Die Route führt uns über Klettner-Spotenhütte hinauf zur Kambacher Hütte über Nockenkreuzplatz zur Wanderherberge Schloßberg (spontane Einkehr möglich) weiter geht's zur Robertskapelle dann über Palmstein und Kirchberg zurück zum Dorf.

Strecke: ca. 13 km, ca. 5 Std., ca. 400 hm

Treffpunkt: 9 Uhr  Klostermatte, Fahrgemeinsch., Rucksackverpflegung, spontane Einkehr möglich

Ausrüstung: Gutes Schuhwerk, der Witterung angepasste Kleidung,

Info/Anmeldung: 4squirrels@web.de oder 015773613988

Anspruch: mittel 

Sternwanderung an die Hammerschmiede nach Reichenbach

*Zum 100-jährigen Bestehen des Schwarzwaldvereins Reichenbach e. V.,
Samstag, 17.05.*


Hans Schmidt

Drei markante Brunnen begleiten uns auf dieser Wandertour. Den Anfang macht der Schenkenbrunnen. Namensgeber war das Adelsgeschlecht der Schenken. Weiter geht es zum Fischerknab, direkt am Hohbergsee, wo das Wasser neben einem steinernen Relief plätschert. Der dritte im Bunde ist der Glasbrunnen, mitten im Wald. An der Hammerschmiede in Reichenbach werden wir eine große Pause einlegen. Von dort geht es dann zum Ausgangspunkt zurück.

Strecke: 9 km, 2,5 Std., 336 hm

Treffpunkt: 11 Uhr Schenkenbrunnen in Kuhbach

Info/Anmeldung: 0176-721 222 75 oder Anmeldeformular Homepage

Anspruch: leicht 


Wanderung durch die Obstgärten des Renchtals

Sonntag, 18.05.

Dudu Yilmazer

Diese Wanderung führt entlang des Renchdamms in Flussrichtung bis zur Schlüsselbrücke. Dann weiter durch die Obstanlagen Oberkirchs Richtung Stadelhofen. Kurz vor Stadelhofen biegt der Weg Richtung Tiergarten ab und führt zurück nach Oberkirch. Diese Tour durch die Kern- und Beerenobstanlagen der Oberkircher Obstbauern ist besonders in der Blüte- und Erntezeit empfehlenswert, auch wenn sie überwiegend entlang landwirtschaftlichen Wegen (geteert) führt.

Strecke: 11 km, ca. 140 hm, ca. 3 Std.

Treffpunkt: 9 Uhr  Klostermatte, Fahrgemeinsch., Rucksackverpflegung

Anmeldung: 016096467177 oder dudu.yilmazer@hotmail.de

Anspruch: leicht 

Kinderkommando 4

Sonntag, 18.05.

Olivia und Frida End

Olivia und Frida sind wieder am Start

Die Schwestern Olivia und Frida wollen Euch diesmal den Naturerlebnisweg "Kleiner Räuber Hotzenplotz-Pfad" in Gengenbach zeigen. Ihr könnt auf einem Schleichpfad Tiere entdecken, beim Zapfenhutball Eure Treffsicherheit testen, hören wie eine Fledermaus oder am Baumhaus sich wie ein Vogel fühlen. Der Räuber Hotzenplotz wurde dabei beobachtet, wie er eine Kiste in den Wald geschleppt hat. Ihr folgt den Spuren entlang des Räuberweges und findet heraus, was sich in der Kiste befindet.

Ihr braucht ein Vesper und gute Schuhe. Eltern dürfen auch mit wenn sie sich anständig benehmen.

Strecke: 4 km, 200 hm

Treffpunkt: 10 Uhr  Klostermatte, Fahrgemeinsch., Rucksackverpflegung

Info/Anmeldung: 0151-106130130 oder andreas.kaufmann@schwarzwaldverein-lahr.de (Papa)

Anspruch: leicht 



Wenn ich gehe, geht's – Trauerspaziergang


Freitag 23.05.

Achim Wenzel-Teuber

in Kooperation mit dem Hospizverein Lahr

Das Angebot richtet sich an Trauernde die sich in der Natur gemeinsam mit anderen Betroffenen bewegen möchten. Im gemeinsamen Gehen redet es sich oft leichter, festgefahrene Gedanken können sich lösen und die Natur kann als Kraftquelle genutzt werden. Begleitet werden die Teilnehmerinnen und Teilnehmer von Achim Wenzel-Teuber, Koordinator des Hospizvereins Lahr. Feste Schuhe und Trittsicherheit erforderlich.

Dauer: ca. 2 Std.

Treffpunkt: 15:30 Uhr  Klostermatte
Anmeldung erbeten 07821/9822860

Bike-Tag auf der Lahrer Hütte

Sonntag, 25.05.

Sandra Hummel

Der Tag steht wieder ganz im Zeichen des gemeinsamen Genießens und Austausches auf der Lahrer Hütte. Ganz gleich ob man mit dem Mountainbike oder zu Fuß unterwegs ist. Alle sind herzlich willkommen, einen entspannten Tag mit Gleichgesinnten in lockerer Atmosphäre zu verbringen. Wer ein neues Bike sucht oder Tipps zur Pflege / Reparatur benötigt, bekommt vor Ort Unterstützung.

Für Essen, Trinken und Musik ist wie immer auch gesorgt.

Start: 11 Uhr auf der Lahrer Hütte

Ende: 17 Uhr

Info: 0172-6435449



Auerhahnweg in Schramberg-Tennenbronn

Donnerstag, 12.06.

Rainer Eichhorn

Der Auerhahnweg in Schramberg-Tennenbronn ist ein Premiumweg und Schwarzwälder Genießer Pfad und führt auf 10,5 Kilometer durch herrliche Wälder und über idyllische Wiesenpfade. Hier gab es Anfang des 20. Jahrhunderts noch eine große Auerhuhn-Population. Unterwegs gibt es immer wieder beeindruckende Fernblicke und schöne Rastplätze. Auf ungefähr 2/3 der Strecke befindet sich eine überdachte Rastmöglichkeit mit Getränkestation.

Strecke: ca. 10 km, ca. 4 Std., ca. 290 hm

Treffpunkt: 9 Uhr 📍 Klostermatte, Fahrgemeinschaft, Rucksackverpflegung, spontane Einkehr möglich

Ausrüstung: Gutes Schuhwerk, der Witterung angepasste Kleidung,

Info/Anmeldung: 4squirrels@web.de oder 015773613988

Anspruch: mittel ██████████

Die Heidenmauer am Odilienberg

Mittwoch, 25.06.

Elisabeth Kempf

Die Heidenmauer am Odilienberg bleibt trotz vielfacher archäologischer Forschungen und Entdeckungen ein Rätsel! Wer hat sie erbaut? Wann? Warum? Einige der erforschten Fakten erfahren wir bei der Wanderung und beobachten viele archäologische Denkmale. Die Heidenmauer ist das bedeutendste frühgeschichtliche Denkmal Westeuropas. Auch viele mystische Erklärungen ranken sich um dieses Bauwerk. Wir erkunden die Mauer auf einem zweigeteilten Rundweg, dazwischen Vesperpause im Klosterhof. Rucksackverpflegung

Strecke: ca. 12 km, ca. 350 hm, ca. 4,5 Std.

Treffpunkt: 9 Uhr 📍 Stadtpark

zur Bildung von Fahrgemeinschaften
Info/Anmeldung: (erforderlich): Elisabeth Kempf, elisabeth.kempff@schwarzwaldverein-lahr.de

Anspruch: mittel ██████████
Trittsicherheit erforderlich



Wenn ich gehe, geht's – Trauerspaziergang

Mittwoch 25.06.

Achim Wenzel-Teuber

In Kooperation mit dem Hospizverein Lahr
Das Angebot richtet sich an Trauernde die sich in der Natur gemeinsam mit anderen Betroffenen bewegen möchten. Im gemeinsamen Gehen redet es sich oft leichter, festgefahrene Gedanken können sich lösen und die Natur kann als Kraftquelle genutzt werden. Begleitet werden die Teilnehmerinnen und Teilnehmer von Achim Wenzel-Teuber, Koordinator des Hospizvereins Lahr. Feste Schuhe und Trittsicherheit erforderlich.

Dauer: ca. 2 Std.

Treffpunkt: 15:30 Uhr ☺ Klostermatte
Anmeldung erbeten 07821/9822860

Familientag auf der Lahrer Hütte Sonntag 29.06.

Andrea Mainardt-Hühn

Die Lahrer Hütte gehört heute den Kindern (und ihren Eltern, Großeltern, Tanten und Onkel).

Wir organisieren und die Kids dürfen basteln, malen, werkeln, schnitzen, hämmern, bohren und ausprobieren. Es wartet viel Material, das verbastelt werden will. Manches findet sich auch im Wald und darf gesammelt werden. Alle Familien sind willkommen, ob sie den Schwarzwaldverein kennen oder nicht.

Es gibt Würstchen vom Grill, Kuchen und Getränke. Ein eigenes Rucksackvesper darf gerne mitgebracht werden.

Kommt vorbei und genießt ein paar schöne Stunden.

Dauer: von 11 – 16 Uhr

Keine Anmeldung erforderlich!





Bergtour „Meraner Höhenweg“ (Südtirol)

Mo.-Sa., 30.06.- 05.07.

Hans Schmidt

Der Meraner Höhenweg in Südtirol ist einer der schönsten hochalpinen Wanderwege der Alpen. Er umrundet das Bergmassiv und den Naturpark der Texelgruppe, an dessen Hängen er einen atemberaubenden Blick auf Meran, das Etschtal, den Vinschgau, das Passeier- und das Schnalstal, bietet. Der südliche Abschnitt zum Schnalstal ist länger, aber einfacher zu bewältigen, der nördliche Teil vom Schnalstal ins Passeiertal ist schwieriger und hochalpin.

Detailbeschreibung: www.schwarzwaldverein-lahr.de/aktuelles/meraner-hoehenweg

Strecke 79 km, 36 Std., 4710 hm

Treffpunkt: 6 Uhr 🕒 Klostermatte, Fahrgemeinschaften
Wanderführer Hans Schmidt

Info|Anmeldung: 0176-72122275 oder Anmeldeformular

Ein Informationsabend findet für alle Teilnehmer:innen im Mai statt!

BERGTOUR Anzahlung 120,00 €

Unterkünfte werden von den Teilnehmer:innen direkt Vorort bezahlt!

Anspruch: schwer XXXXXXXXXX



Sonnenuntergang am Lothardenkmal

Freitag 11. 07.

Sandra Hummel

Genau das Richtige für jede(n) Sonnenuntergangshungrige(n)
Die Tour startet in Nordrach und führt uns hoch zum Lothardenkmal. Dort genießen wir gemeinsam bei einem kleinen Picknick den Sonnenuntergang und die fantastische Aussicht über die Rheinebene. Anschließend laufen wir bei starker Dämmerung / Dunkelheit zurück zum Ausgangspunkt. Getränke und Picknick bringt jeder selbst mit. Taschenlampe nicht vergessen!

Treffpunkt: 17.00 Uhr  Klostermatte, Fahrgemeinschaften

Ende: gegen 0.00 Uhr

Strecke: ca. 14 km, ca. 500 hm

Anmeldung erforderlich: Sandra.Hummel@schwarzwaldverein-lahr.de

Anspruch: mittel 

Alte Wege und Felsformationen zwischen Rench- und Kinzigtal.

Sonntag 13.07.

Nico Börschig

Vom Bahnhof in Bad Peterstal geht es auf dem Renchtalsteig steil hinauf zum Hermersberg. Mit frischem Quellwasser im Gepäck begeben wir uns anschließend auf alten Naturwegen über den Urselstein zum Heidenstein. Am Löcherberg überqueren wir die Passstraße mit atemberaubenden Felsformationen der Heidenkirche. Weiter über den Mühlstein und den Kuhhornkopf hinab in die ehemalige freie Reichstadt Zell a. H. von wo aus wir mit dem Zug zurück nach Lahr fahren werden. Unterwegs bieten sich idyllische Einkerzmöglichkeiten je nach Interesse an.

Strecke: 25 km, 500 hm

Dauer: ca. 10 bis 12 Std. inkl. Bahnfahrt

Treffpunkt: 8:20 Uhr Bahnhof Lahr

(Bitte tatsächliche Abfahrtszeit anfragen) Rucksackverpflegung

Info/Anmeldung: 0160/99072476 oder nico.boerschig@posteo.de

Anspruch: mittel bis schwer  



Wenn ich gehe, geht's – Trauerspaziergang

Freitag 25.07.

Achim Wenzel-Teuber

in Kooperation mit dem Hospizverein Lahr

Das Angebot richtet sich an Trauernde die sich in der Natur gemeinsam mit anderen Betroffenen bewegen möchten. Im gemeinsamen Gehen redet es sich oft leichter, festgefahrene Gedanken können sich lösen und die Natur kann als Kraftquelle genutzt werden. Begleitet werden die Teilnehmerinnen und Teilnehmer von Achim Wenzel-Teuber, Koordinator des Hospizvereins Lahr. Feste Schuhe und Trittsicherheit erforderlich.

Dauer: ca. 2 Std.

Treffpunkt: 15:30 Uhr ☺ Klostermatte

Anmeldung: erbeten 07821/9822860

Zweitagestour über die Wasserscheide zwischen Donau und Rhein.

Sa.-So., 26.-27.07.

Nico Börschig

Von Bleibach im Gutachtal erklimmen wir den Hörnleberg, auf welchem wir die atemberaubende Aussicht bei einer kleinen Stärkung genießen. Den Großteil der Höhenmeter haben wir erklommen und wandeln auf wunderschönen Pfaden über das Brauhörnle Richtung Martinskapelle. Auf dem Brend haben wir unser Tagesziel erreicht, beziehen das Matratzenlager im Naturfreundehaus und lassen den Abend gemütlich ausklingen. Am nächsten Tag wandern wir über die Katharinenhöhe hinauf zum Stöcklewaldturm. Gemächlich geht es auf dem Mittelweg nach St. Georgen, von wo aus uns die Schwarzwaldbahn zurück nach Lahr bringt. Nähere Informationen folgen bei Anmeldung.

Strecke: 40 km, 850 hm

Dauer: 2 Tage, je ca. 10 Std. inkl. Bahnfahrt

Teilnehmerzahl: max.10 Personen

Anmeldeschluss: 3 Wochen vor Termin

Treffpunkt: 8 Uhr Bahnhof Lahr

Info/Anmeldung: 0160/99072476 oder nico.boerschig@posteo.de

Anspruch: mittel bis schwer ■ ■



Fahrradtour an Rhein-Marne-Kanal

Samstag 02.08.

Burkhard Kühne

Diese Radtour ist nur für konditionsstarke und längere Strecken erprobte Fahrer geeignet. Je nach Leistungsstand kann sie auch „ohne E“ gefahren werden. Der Start ist in Kehl. Über die Passerelle, den Straßburger Hafen, Europa-parlament geht es ca. 40 km am Rhein-Marne-Kanal entlang nach Saverne, ab hier wird es hügelig. Die nächsten Stationen sind Marmoutier, Wasselonne und Molsheim. Zurück zum Startpunkt begleitet uns der Kanal de Bruche.

Danach geht es wieder durch Straßburg nach Kehl zurück. Helmpflicht! Die Tour findet nur bei trockenem Wetter statt.

Strecke: ca. 100 km, ca. 300 hm

Treffpunkt: 8 Uhr ☺ Klostermatte, Fahrgemeinsch., Rucksackverpflegung,

Anmeldung: Wegen Fahrradtransport (PKW-Fahrradträger) nach Kehl und zurück sowie Fahrgemeinschaften nur mit Anmeldung!

0175-4761645 oder

burkardkuehne@gmail.com

Anspruch: schwer

Elsaßtour - Rundwanderung um den Petit Ballon

Samstag, 16.08.

Burkhard Kühne

Die ca. 18 km lange Wanderung in den Vogesen bietet viele interessante Aus-sichten und über ein halbes Dutzend Fermes-Auberges, wo wir auch mal einen Stopp einlegen werden.

Strecke: ca. 18 km, ca. 700 hm

Treffpunkt: 7 Uhr ☺ Klostermatte, Fahrgemeinsch., Rucksackverpflegung

Anmeldung: 0175-4761645 oder burkardkuehne@gmail.com

Anspruch: mittel bis schwer



Über den Bellenstein zum Geigerskopf

Sonntag 24.08.

Dudu Yilmazer

Diese Wanderung beginnt in Oberkirch und führt über den Bellenstein zum Geigerskopfturm, welcher herrliche Ausblicke bietet. Über das Bottenauer Tal geht es dann zurück in die Innenstadt. Geigerskopfturm: Der 20 m hohe Regenbogenturm ist schon der 4. Turm auf dem Geigerskopf. 1884 wurde das 3 m hohe Aussichtsgerüst eingeweiht und 1896 durch einen hölzernen Turm ersetzt. Der 3. Turm wurde 1953 und der heutige Turm im Juli 2000 eingeweiht.

Strecke: 9,4 km, ca. 3,5 Std., 280 hm

Treffpunkt: 9 Uhr  Klostermatte, Fahrgemeinsch., Rucksackverpflegung

Anmeldung: 016096467177 oder dudu.yilmazer@hotmail.de

Anspruch: leicht 


Der Kniebiser Heimatpfad

Sonntag 31.08.

Rainer Eichhorn

Der Kniebiser Heimatpfad führt uns durch Wald, Heide-Moor, Wiese und besiedeltes Gebiet aussichtsreich rund um das Dorf. Start und Ziel ist am Besucherzentrum Kniebis. Wir laufen zunächst in westlicher Richtung, um dann im Bogen um den Ort Kniebis zu wandern. Ein Teil der Route führt uns ein Stück auf dem alten Grenzweg Württemberg/Baden Der Pfad ist bewusst in seiner ursprünglichen Art belassen. Höhepunkt der Tour ist die Aussichtsplattform hoch über dem Elbachsee. Zurück geht's wieder zum Ausgangspunkt

Strecke: ca. 10 km, ca. 4 Std., ca. 220 hm

Treffpunkt: 9 Uhr  Klostermatte, Fahrgemeinsch., Rucksackverpflegung, spontane Einkehr möglich

Ausrüstung: Gutes Schuhwerk, der Witterung angepasste Kleidung,


Info/Anmeldung: 4squirrels@web.de oder 015773613988

Anspruch: leicht 

Anspruchsvolle Tour zum Blauen Sonntag 07.09.

Hans Schmidt

Die Rundtour startet in Badenweiler bei der Reha-Klinik Hausbaden. Von dort aus führt der Weg über den alten Mann, Prinzensitz, Belchenblick hoch zum Blauen. Weiter geht es über ein kurzes Stück des Westwegs bis zur Egerter Hütte. Zurück nach Badenweiler geht es in einem Bogen über Fürstenfreude, Blauenstein. Der Wegverlauf folgt keiner durchgehend ausgeschilderten Route und wird daher individuell angepasst.

Treffpunkt: 8 Uhr  Klostermatte, Fahrgemeinsch., Rucksackverpflegung

Strecke: 17,9 km, 6 Std., 787 hm

Anspruch: schwer 

Info/Anmeldung: 0176-721 222 75 oder Anmeldeformular Homepage




Herrenwieser See und Badener Höhe

Sonntag 14.09.

Andreas Kaufmann

Die Badener Höhe ist ein richtiger Gipfel und gleichzeitig höchster Punkt des Baden-Badener Stadtgebiets. Ausgangspunkt ist die mächtige Staumauer der Schwarzenbach-Talsperre. Über einen steilen Weg wandern wir vom Herrenwieser See zum Höhenrücken. Dieser Anstieg erfordert Trittsicherheit, die ganze Tour eine ordentliche Kondition.

Strecke: 16 km, 600 hm

Treffpunkt: 8 Uhr  Klostermatte, Fahrgemeinsch., Rucksackverpflegung

Info/Anmeldung: 0151-106130130 oder andreas.kaufmann@schwarzwaldverein-lahr.de

Anspruch: schwer 

Kehl und seine wechselvolle Geschichte

SAMSTAG 20.09.

Irene Heinzelmann

Auf KulT(o)ur im Bezirk Ortenau 2025

Irene Heinzelmann, Fachwartin für Kultur, führt uns durch ihre Heimatstadt Kehl, die als Grenz- und Brückenstadt eine wechselvolle Geschichte durchlebte. Eingeladen sind alle Fachwarte Kultur und Heimat und alle Interessierten aus den SWV-Ortsvereinen im Bezirk Ortenau.

Treffpunkt: 14.00 Uhr am Vereinsheim des SWV Kehl-Hanauerland, Hafenstr. 1, 77694 Kehl (hinterm Bahnhof)

Info/Anmeldung: Monika Korak (im Bezirk zuständig für Kultur und Heimat): mkorak@gmx.de, Tel. 07823/1044

Der Tod und das Leben

Sonntag 21.09.

Elisabeth Kempf und Silke Kluth

zusammen mit dem SWV Offenburg
Einmaliger Schatz der Wandmalerei
im südbadischen Raum erwartet uns an
der Elztaler Kirche St. Georg: das Bein-
haus mit dem Bleibacher Totentanz.
Makaber? Durchaus. Aber genauso faszinierend. Schließlich ist der Tod ein Schlüsselement im ewigen Kreislauf des Lebens. Neben einer fachkundigen Führung zum Totentanz haben Sie die Gelegenheit, bei einer Wanderung das Werden und Vergehen in der Natur zu erleben. Und feststellen: Nichts geht verloren. Es verändert sich nur.


Im Anschluss an die Führung begeben wir uns auf eine Wanderung nach Elzach, auf welcher wir den Kreislauf des Lebens in der Natur betrachten. Von Elzach mit dem Zug zurück. Rucksackverpflegung

Strecke: ca. 10 km, ca. 250 hm, ca. 4 Std.

Treffpunkt: 8:30Uhr Bhf. Lahr,
Abfahrt 8:46Uhr Gleis 1,

Ticket: bitte selbst besorgen

Info/ Anmeldung: (begrenzte Gruppen-
größe): Elisabeth Kempf,
elisabeth.kempf@schwarzwaldverein-
lahr.de

Anspruch: leicht bis mittel 
Trittsicherheit erforderlich

Wenn ich gehe, geht´s – Trauerspaziergang

Donnerstag 25.09.

Achim Wenzel-Teuber

in Kooperation mit dem Hospizverein Lahr
Das Angebot richtet sich an Trauernde die sich in der Natur gemeinsam mit anderen Betroffenen bewegen möchten. Im gemeinsamen Gehen redet es sich oft leichter, festgefahrene Gedanken können sich lösen und die Natur kann als Kraftquelle genutzt werden. Begleitet werden die Teilnehmerinnen und Teilnehmer von Achim Wenzel-Teuber, Koordinator des Hospizvereins Lahr. Feste Schuhe und Trittsicherheit erforderlich.

Dauer: ca. 2 Std.

Treffpunkt: 15:30 Uhr  Klostermatte

Anmeldung erbeten: 07821/9822860



Gutacher Talersteig

Sonntag 28.09.


Hans Schmidt

Wanderweg mit schonen Aussichtspunkten


Auf schonen Wegen und mit tollen Aussichten. Es beginnt mit einem Aufstieg auf schmalen naturbelassenen Wegen zum hochsten Punkt im Vogelbachtal, wo man bei einer Grillstelle gut pausieren kann. Zum Steinenbachtal geht es auf breiten Wegen dann wieder abwarts. Man uberquert das Gutachtal und steigt auf der anderen Seite im Ebersbachtal wieder aufwarts. Auf

schmalen, idyllischen Pfaden wandert man unterhalb des Hasenkopfle auf einen Wirtschaftsweg, zum Wegezeichen Leimbauern Buhl. Von hier kann man weit in das Gutachtal blicken. Weiter geht es uber den Fleckstein und das Steinades Loch zum nachsten Aussichtspunkt, dem Pavillon auf Steinades Buhl, der sich auch zum Rasten anbietet. Dann steigt die Tour uber schmale

Waldwege zum hoch uber Gutach thronenden Moserstein (429 m) mit Pavillon mit herrlicher Aussicht, bevor der Pfad ins Tal und zum Ausgangspunkt zuruckfuhrt.

Treffpunkt: 8 Uhr  Klostermatte, Fahrgemeinschaften, Rucksackverpflegung

Strecke: 14 km, ca. 5 Std., 675 hm

Anspruch: mittel bis schwer 

Info/Anmeldung: 0176-721 222 75 oder Anmeldeformular Homepage






Ringelbacher Keschdeweg

Sonntag 05.10.

Dudu Yilmazer

Ringelbach hat in den Wäldern am Rande der Weinberge einen großen und sehr alten Bestand an Kastanien. Eine besondere Attraktion ist der „Ringelbacher Keschdeweg“ mit Kunsttafeln und Kunstobjekten einheimischer Künstler. Die Route führt entlang von Weinbergen und durch den Wald mit immer wieder überraschend schönen Ausblicken in die Landschaft. Die Edelkastanie, im Dialekt auch „Keschde“ genannt, wurde vermutlich durch die Römer zusammen mit den Reben ins Renchtal gebracht. Ein Großteil des gesamten deutschen Kastanienbestands ist in der Ortenau angesiedelt, 80 % davon im Forstbezirk Oberkirch. Ihr widerstandsfähiges Holz wurde einst von den Bauern für die Herstellung von Rebpfählen genutzt. Die Kastanie galt in früheren Zeiten als das „süße Brot der Armen“; heute ist sie eine saisonale Delikatesse.

Strecke: 6 km, ca. 3 Std, 270 hm

Treffpunkt: 9 Uhr  Klostermatte, Rucksackverpflegung, Fahrgemeinschaften

Anmeldung: 016096467177 oder dudu.yilmazer@hotmail.de

Anspruch: leicht 



Hundewanderung

Sonntag 12.10.

Andrea Mainardt-Hühn

Treffpunkt und Wegstrecke werden rechtzeitig auf der Homepage und in der Tagespresse bekannt gegeben.

Anmeldung: über das Anmeldeformular der Homepage, 07821-30714 oder mainardt@email.de

Dauer: ca. 2 - 2,5 Std



141. Kartoffelsalatwanderung

Sonntag, 12.10.

Andreas Kaufmann

Die traditionsreiche Wanderung führt von Schweighausen bergan zur feierlichen Kundgebung mit Musik auf dem Hünersedel. Ein Muss: Die Besteigung des Aussichtsturms mit seinem sagenhaften Rundumblick soweit das Auge reicht. Anschließend geht es weiter zur Einkehr auf unsere Lahrer Hütte am Geisberg. Serviert wird: Schaufele und natürlich Kartoffelsalat. Ein Herbstvergnügen für die ganze Familie.

Strecke: 10 km, 300 hm

Treffpunkt: 8:15 Busbahnhof Schlüssel, Busfahrt nach Schweighausen

Info/Anmeldung: 0151-10613013 oder andreas.kaufmann@schwarzwaldverein-lahr.de

Anspruch: leicht

Mit der Försterin durchs Revier


Organisation und Begleitung: Elisabeth Kempf

Sonntag 19.10.

Exkursionsleitung: Försterin Ulrike Becker


Die Försterin Ulrike Becker führt uns durch ihr Revier und zeigt und erläutert uns unterwegs wichtige Themen zur nachhaltigen Waldwirtschaft. Wir starten am Bahnhof Loßburg zur Rundtour. Diese führt uns über den Kinzigblick, ein Teilstück des Ostwegs, und den Vogteiturm zurück nach Loßburg. Zwischeneinkehr geplant.
Rucksackverpflegung

Strecke: ca. 10 km, ca. 200 hm, ca. 4 Std.

Treffpunkt: 8:15h  Klostermatte zur Bildung von Fahrgemeinschaften nach Biberach, ab dort weiter mit Zug bis Loßburg,

Ticket: bitte selbst besorgen

Info/ Anmeldung: Elisabeth Kempf,
elisabeth.kempf@schwarzwaldverein-lahr.de

Anspruch: leicht bis mittel 



Wenn ich gehe, geht's – Trauerspaziergang

Freitag 24.10.

Achim Wenzel-Teuber

in Kooperation mit dem Hospizverein Lahr

Das Angebot richtet sich an Trauernde die sich in der Natur gemeinsam mit anderen Betroffenen bewegen möchten. Im gemeinsamen Gehen redet es sich oft leichter, festgefahrene Gedanken können sich lösen und die Natur kann als Kraftquelle genutzt werden. Begleitet werden die Teilnehmerinnen und Teilnehmer von Achim Wenzel-Teuber, Koordinator des Hospizvereins Lahr. Feste Schuhe und Trittsicherheit erforderlich.

Dauer: ca. 2 Std.

Treffpunkt: 15:30 Uhr  Klostermatte

Anmeldung erbeten: 07821/9822860

Sagenrundweg Steinfirst

Sonntag, 26.10.


Hans Schmidt

Lange und abwechslungsreiche Wanderung über den südöstlich von Berghaupten liegenden Höhenrücken. Malerisches Kinzig-Seitentäl von Bernersbach. Vom Wegweiser „Im oberen Wald“ in einer Schleife über die Guttahütte am Rebmesserstein auf den Steinfirst. Auf schmalen Pfad vom Sägereck hinunter zum Pappelwaldsee und zurück nach Berghaupten.

Treffpunkt: 8 Uhr  Klostermatte, Fahrgemeinschaft, Rucksackverpflegung

Strecke: 19,5 km, ca. 6 Std., ca. 543 hm

Info/Anmeldung: 0176-721 222 75 oder Anmeldeformular Homepage

Anspruch: mittel bis schwer 



Familienwanderung auf einsamen Pfaden durch den Riesenwald.

Sonntag 09.11.

Nico Börschig

Von Ohlsbach aus geht es auf bequemen Pfaden durch den Bannwald im Riesenwald. In diesem 58 ha großen Schutzgebiet darf sich die Natur seit 2008 frei entfalten, so dass in diesem Talschluss ein Urwald von Morgen entstehen kann. Unterwegs darf erkundet und gespielt werden. Ein Rucksackvesper gibt uns die nötige Stärkung für den Gipfelsturm auf den Aussichtsturm auf dem Hohen Horn. Das 360°-Panorama beschert uns einen farnosen Ausblick. Nach erfolgreichem Abstieg dürfen wir uns alle im Naturfreundehaus Nothalde mit erfrischenden Getränken belohnen.

Strecke: 6 km, 300 hm

Dauer: insgesamt ca. 5 bis 6 Stunden

Treffpunkt: 9 Uhr  Klostermatte

Info/Anmeldung: 0160/99072476 oder nico.boerschig@posteo.de

Anspruch: leicht 



Wenn ich gehe, geht's – Trauerspaziergang

Mittwoch 19.11.

Achim Wenzel-Teuber

in Kooperation mit dem Hospizverein Lahr

Das Angebot richtet sich an Trauernde die sich in der Natur gemeinsam mit anderen Betroffenen bewegen möchten. Im gemeinsamen Gehen redet es sich oft leichter, festgefahrene Gedanken können sich lösen und die Natur kann als Kraftquelle genutzt werden. Begleitet werden die Teilnehmerinnen und Teilnehmer von Achim Wenzel-Teuber, Koordinator des Hospizvereins Lahr. Feste Schuhe und Trittsicherheit erforderlich.

Dauer: ca. 2 Std.

Treffpunkt: 14:30 Uhr  Klostermatte

Anmeldung erbeten: 07821/9822860


Wanderung über Hinterzarten durch die Ravenna-Schlucht zum Weihnachtsmarkt

Sonntag 07.12.

Siegmond Schillinger

Vorweihnachtliche Wanderung über Hinterzarten durch die Ravenna-Schlucht zum Weihnachtsmarkt. Vom alten Zollamt nach Hinterzarten, über den Galgenbühl (Aussichtspunkt), das Hinterzartener Hochmoor, vorbei am Hofgut Sternen durch die Ravenna-Schlucht zum Weihnachtsmarkt.


Strecke: ca. 12 km, 290 hm, ca. 4 Std. & Aufenthalt Weihnachtsmarkt

Treffpunkt: 8:30 Uhr  Klostermatte, Fahrgemeinschaften, Rucksackverpflegung, gutes Schuhwerk

Anmeldung unbedingt erforderlich: bis 15.10. (Beginn Vorverkauf)

01712891179 oder Siegmond.Schillinger@schillinger-bodenleger.de

Eintrittskarten: Weihnachtsmarkt, ca. 6 - 7 €)

Anspruch: leicht bis mittel 

(gute Grundkondition und Trittsicherheit erforderlich)








WOHL Behü(t)tet

Die Lahrer Hütte auf dem Geisberg bei Schweighausen ist seit Jahrzehnten Ziel-, Ausgangs- und ganzjähriger Treffpunkt für Wanderer, Naturfreunde, Freizeitsportler und Gäste jeden Alters.

650 Meter über dem Meeresspiegel und 450 Meter höher als das Rathaus steht das natürliche Ausflugsziel vieler Lahrer. Mitten im Wald warten herzliche Gastgeber in der Lahrer Hütte, mit Erfrischungen und kleiner Brotzeit auf alle, die sich am Geisberg tummeln:

Auf Wanderer, auf Spaziergänger und auf Radfahrer. Und wer Zeit hat, kann sogar das ganze Wochenende bleiben. Wir haben 23 Kopfkissen gerichtet. Viele Wege führen zur Lahrer Hütte. Vielleicht finden Sie ja einen ...

Ganzjährig geöffnet jeden Samstag, Sonntag und Feiertag mit zünftigem Vesper sowie Kaffee und Kuchen.





Räume zum Wohlfühlen

Die Lahrer Hütte ist zeitgemäß ausgestattet mit einer modern eingerichteten Küche und insgesamt 23 neuen Betten aufgeteilt in vier Räumen und einem großen Holzgetäfelten Aufenthaltsraum mit Kachelofen. Das bietet reichlich Platz und Gelegenheit für gesellige Wochenenden über das ganze Jahr hinweg, was die stolze Zahl von knapp 800 Übernachtungen beweist.





Die Ausstattung

10 Festgarnituren
 Moderne Bäder mit Dusche
 Komplette Einbauküche
 Kachelofen in großer Stube
 Grillstelle
 Holzschopf

Zimmeraufteilung

Männli	9 Betten
Wiewli	6 Betten
Lohrer	4 Betten
Gäste	4 Betten

Bettwäsche

Preise inklusive Bettwäsche
 Bitte keine Schlafsäcke verwenden

Öffnungszeiten

Samstag 12 Uhr bis Sonntag 17 Uhr
 sowie feiertags 12 bis 17 Uhr

Übernachtungspreise

Mitglieder	15,- €
Gäste	20,- €
Mitglieder bis 18 Jahre	12,- €
Gäste 18 Jahre	17,- €
Mautgebühr PKW	3,- €
Gruppen-Vorkasse	60,- €

Bankverbindung

Volksbank Lahr
 IBAN DE16 6829 0000 0026 0360 03

Info und Anmeldung

Steffen Siefert
 Tel. 0176/315 44 336
 lahrer.huette@gmx.de



SPORT SERVICE

Lahr

Das Sportfachgeschäft

Turmstr. 22 · 77933 Lahr · Tel. 0 78 21 - 90 99 86 60

www.sport-service-lahr.de

PREMIERE

E-Taxi

MOSSMANN

Mit unserem ersten E-Taxi stellen wir uns der Herausforderung Umweltschutz und befördern unsere Kunden mit Öko-Strom.

Ihr Daten - Funk - Taxi für

- Tag - und Nachtfahrten (24/7)
- Sitzende Krankentransporte
- Eil-Kurierfahrten
- EC-Karten Zahlung möglich

Tel. 07821/ 30 000



Taxi Mossmann GmbH

Allmendstr. 16 | 77933 Lahr

Tel: 07821 30 000

Das Team der Wanderführer

Nico Börschig	0160-99072476	nico.boerschig@posteo.de
Rainer Eichhorn	0157-73613988	4squirrels@web.de
Olivia u. Frida End (Papa)	0151-10613013	andreas.kaufmann@schwarzwaldverein-lahr.de
Sandra Hummel	0172-6435449	sandra.hummel@schwarzwaldverein-lahr.de
Andreas Kaufmann	0151-10613013	andreas.kaufmann@schwarzwaldverein-lahr.de
Elisabeth Kempf	07821/25416	elisabeth.kempf@schwarzwaldverein-lahr.de
Burkhard Kühne	07821/67081	burkardkuehne@gmail.com
Andrea Mainardt-Hühn	0176-42577532	mainardt@email.de
Siegmond Schillinger	0171-2891179	Siegmond.Schillinger@schillinger-bodenleger.de
Hans Schmidt	0176-72122275	hans.schmidt@schwarzwaldverein-lahr.de
Dudu Yilmazer	0160-96467177	dudu.yilmazer@hotmail.de

Die Ortsvereine in unserer Nachbarschaft

Ettenheim-Herbolzheim	www.swv-ettenheim.de
Gengenbach	www.schwarzwaldverein-gengenbach.de
Kehl-Hanauerland	www.schwarzwaldverein-kehl.de
Lahr-Reichenbach	www.schwarzwaldverein-reichenbach.de
Offenburg	www.schwarzwaldverein-offenburg.de
Seelbach	www.schwarzwaldverein-seelbach.de
Zell-Weierbach	www.swv-zell-weierbach.de

Hauptgeschäftsstelle Schwarzwaldverein e. V.

Schlossberggring 15, 79098 Freiburg
Tel. 0761 38053-0 | Fax 38053-20
info@schwarzwaldverein.de
www.schwarzwaldverein.de

Impressum:

Schwarzwaldverein Lahr e. V.
Alleestr. 2, 77933 Lahr

Auflage: 3.000
Druck: WEMAPRINT, Neuried
Konzeption & Gestaltung: ronaldbuck.de

Bildnachweise:

R. Buck, iStock, Pixabay, Shutterstock,
SWV-Lahr, Hans Schmidt, Elisabeth Kempf,
Nico Börschig

WOHIN DES WEGES?

Bei 212 km Wanderwegen kann es passieren, dass Wege und Beschilderungen nicht so sind, wie sie sein sollten.

Wenn Ihnen unterwegs etwas auffällt, würden wir uns freuen, wenn Sie uns darüber kurz informieren, damit wir Abhilfe schaffen können.

Schild | Wegweiser | Markierung

schmutzig fehlt verbogen unleserlich sonstiges

Schwarzwaldverein

2030 WEGWEISEND



Schwarzwaldverein Lahr



Vorstandsteam

Vorsitzender

Andreas Kaufmann

Alleestr. 2, 77933 Lahr

Tel. 07821-271831 und Mobil 0151-10613013

Andreas.Kaufmann@schwarzwaldverein-lahr.de

Vorsitzende Stv.

Elisabeth Kempf

Tel. 07821-25416

Elisabeth.Kempf@schwarzwaldverein-lahr.de

Beisitzerin

Anne-Rose Walter

Tel: 07821-67081

Anne-Rose.Walter@schwarzwaldverein-lahr.de

Fachwart Hütte

Steffen Siefert

Mobil 0176-31544336

Steffen.Siefert@schwarzwaldverein-lahr.de

Fachwart Naturschutz

Wolfgang Huppert

Tel. 07821-997627

Wolfgang.Huppert@schwarzwaldverein-lahr.de

Fachwart Öffentlichkeits- arbeit und Digitales

Hans Schmidt

Mobil 0176-72122275

Hans.Schmidt@schwarzwaldverein-lahr.de

Fachwart Wandern

Burkhard Kühne

Tel. 07821-67081

Burkhard.Kuehne@schwarzwaldverein-lahr.de

Fachwart Wege

Jürgen Skazel

Mobil 0172-6653839

Juergen.skazel@schwarzwaldverein-lahr.de

Kassierer

Harald Jaeger

Tel. 07821-983840

Harald.Jaeger@schwarzwaldverein-lahr.de

Mitgliederverwaltung

Rudolf Skazel

Tel. 07821-994705

Rudolf.Skazel@schwarzwaldverein-lahr.de

Schriftführerin

Sandra Hummel

Tel. 0172-6435449

Sandra.Hummel@schwarzwaldverein-lahr.de

SEIT MEHR ALS 20 JAHREN

SIEGMUND SCHILLINGER

IHR PROFI FÜR EIN SCHÖNES ZUHAUSE
ZUVERLÄSSIG - TERMINTREU- KREATIV

- Bodenleger
- Verlege- und Renovierungsarbeiten
- Bodenbeläge aller Art
- Holz - Teppich und mehr



Siegmund Schillinger | Bachstr. 4 | 77963 Schwanau
Tel: 07824 54200-61 | Fax -60
Mobil: 0171 2891179

www.schillinger-bodenleger.de
siegmund.schillinger@schillinger-bodenleger.de

HÜTTENDIENSTE

JANUAR - JUNI 2025

JANUAR

01. Gabelmann
04 - 06. Kaufmann/End
11./12. Walter/Kühne
18./19. Busam
25./26. Siefert

FEBRUAR

01./02. Dahlinger
08./09. Siefert
15./16. Wenzel-Teuber
22./23. Kaufmann/End/Biegert

MÄRZ

01./02. Kollmer
08./09. Acs
15./16. Zürcher/Spitznagel/Boldt
22./23. Kramberg
29./30. Schmidt

APRIL

05./06. Yilmazer
12./13. Tobias Frank/Baum
18 - 21. Gabelmann
26./27. Busam

MAI

01 - 04. Wenzel-Teuber
10./11. Amann
17./18. Abeldt/Lehmann
24./25. Hummel/Kunze/Griesbaum
29. Kollmer
31./01. Mainardt

JUNI

07.-09. Gabelmann
14./15. Weyl/Gaiser
19. Yilmazer
21./22. Yilmazer
28./29. Mainardt

HÜTTENDIENSTE

JULI - DEZEMBER 2025



JULI

05./06. Nicole Frank/Ruhlich
12./13. Kaufmann/End
19./20. Tobias Frank/Geiger
26./27. Griesbaum

AUGUST

02./03. Buttenmüller
09./10. Tobias Frank/Baum
16./17. Gabelmann
23./24. Hummel/Kunze
30./31. Schmidt

SEPTEMBER

06./07. Hummel/Kunze/Griesbaum
13./14. Kramberg
20./21. Röger
27./28. Nicole Frank/Ruhlich

OKTOBER

03.-05. Amann
11./12. Busam
18./19. Buttenmüller
25./26. Kühne/Walter

NOVEMBER

01./02. Schmidt
08./09. Abeldt/Lehmann
15./16. Zürcher/Spitznagel/Boldt
22./23. Röger
29./30. Weyl/Gaiser

DEZEMBER

06./07. Kollmer
13./14. Schmidt
20./21. Tobias Frank/Geiger
31. Pichler

Schwarzwaldverein

2030

WEGWEISEND



Schwarzwaldverein Lahr



Bike-Tag Lahrer Hütte

Sonntag, 25.05.2025
von 11-17 Uhr



KEINE VERSICHERUNG ohne unser Angebot

Auto-, Berufsunfähigkeits-, Haftpflicht-,
Hausrat-, Kranken-, Lebens-, Rechts-
schutz-, Renten-, Sterbegeld-, Unfall-,
Wohngebäude- und Gewerbeversicherungen

Seit über 50 Jahren seriös und kompetent



Telefon: 078 21/
91 65-0 • Fax -20
Lotzbeckstr. 11 · 77933 Lahr
www.isele.de

Versicherungsmakler GmbH

 Isele informiert

TERMINE 2025 IM ÜBERBLICK

FEBRUAR

Samstag 15.02. Schneeschuhtour

MÄRZ

Sonntag 02.03. riwer und niwer
Samstag 15.03. Hundewanderung
Samstag 15.03. Hilf-dem-Wegewart-Wochenende
Donnerstag 20.03. Trauerspaziergang
Sonntag 23.03. Radtour Lahr-Straßburg-Lahr
Freitag 28.03. Mitgliederversammlung

APRIL

Sonntag 06.04. Oberkircher Brennersteig
Dienstag 15.04. Stefans-Tour
Samstag 26.04. MTB E-Bike-Tour
Mittwoch 30.04. Trauerspaziergang

MAI

Donnerstag 01.Mai Alles muss raus !
Sonntag 04.05. Riedwanderung am Altwasser und Rhein
Sonntag 11.05. Welschensteinacher Obertaltour
Samstag 17.05. Sternwanderung zur Hammerschmiede
Sonntag 18.05. Durch die Obstgärten des Renchtals
Sonntag 18.05. Kinderkommando 4
Freitag 23.05. Trauerspaziergang
Sonntag 25.05. Bike-Tag auf der Lahrer Hütte

JUNI

Donnerstag 12.06. Auerhahnweg in Schramberg-Tennenbronn
Mittwoch 25.06. Die Heidenmauer am Odilienberg
Mittwoch 25.06. Trauerspaziergang
Sonntag 29.06. Familientag auf der Lahrer Hütte
Mo.-Sa. 30.06. - 05.07. Bergtour „Meraner Höhenweg“ (Südtirol)

JULI

Freitag	11.07.	Sonnenuntergang am Lothardenkmal
Sonntag	13.07.	Alte Wege und stattliche Felsformationen zwischen Rench- und Kinzigtal.
Freitag	25.07.	Trauerspaziergang
Sa.-So.	26.-27.07.	Zweitagestour über die Wasserscheide zwischen Rhein und Donau

AUGUST

Samstag	02.08.	Fahrradtour an Rhein-Marne-Kanal
Samstag	16.08.	Rund um den Petit Ballon
Sonntag	24.08.	Über den Bellenstein zum Geigerskopf
Sonntag	31.08.	Der Kniebiser Heimatpfad

SEPTEMBER

Sonntag	07.09.	Anspruchsvolle Tour zum Blauen
Sonntag	14.09.	Herrenwieser See und Badener Höhe
Sonntag	21.09.	Der Tod und das Leben
Donnerstag	25.09.	Trauerspaziergang
Sonntag	28.09.	Gutacher Tälerteig

OKTOBER

Sonntag	05.10.	Ringelbacher Keschdeweg
Sonntag	12.10.	Kartoffelsalatwanderung
Sonntag	12.10.	Hundewanderung
Sonntag	19.10.	Mit der Försterin durchs Revier
Freitag	24.10.	Trauerspaziergang
Sonntag	26.10.	Sagenrundweg Steinfirst

NOVEMBER

Sonntag	09.11.	Familienwanderung durch den Riesenwald
Mittwoch	10.11.	Trauerspaziergang

DEZEMBER

Sonntag	07.12.	Über Hinterzarten durch die Ravennaschlucht
---------	--------	---



Schon ab
50 € bis 1.000 €
Geschäftsanteile
zeichnen

aktuell
5%
Dividende

Werden Sie Teil
einer starken *Gemeinschaft!*
Mitglieder haben viele Vorteile.



MEHR bewegen.



MEHR Information.



MEHR teilhaben.



MEHR bekommen.



MEHRwert.



[www.volksbank-lahr.de/
mitgliedschaft](http://www.volksbank-lahr.de/mitgliedschaft)



Volksbank Lahr


MÜHLENHOF

LANDHOTEL · RESTAURANT

*„Der Weg zu uns
ist ein besonders schönes Ziel !“*



77948 Friesenheim · Oberweierer Hauptstraße 33
Telefon: 07821 / 632-0 · Telefax: 07821 / 632-153
eMail: info@landhotel-muehlenhof.de
www.landhotel-muehlenhof.de



„**REGIONALITÄT IST UNSER WERK.** WIR PRODUZIEREN ÖKOLOGISCH WERTVOLLEN STROM VOR ORT.“

Erfahre mehr auf
e-werk-mittelbaden.de



**E-Werk
Mittelbaden**

Dahem gut versorgt

Werden Sie Mitglied im Schwarzwaldverein

Ich/Wir erkläre/n meinen/unseren Beitritt zum Schwarzwaldverein Lahr e.V.

Einzelmitgliedschaft: 39 €
Kinder unter 16 Jahren: 4,50 €
Jugendliche 16-27 Jahren: 15 €
Familienmitgliedschaft: 49 €
Körperschaften: 80 €

Anrede Titel
Vorname Name
geb. am
Straße/Nr
PLZ Ort
Email-Adresse

Bei Familienmitgliedschaft: Ehepartner*in/Partner*in

Anrede: Titel
Vorname: Name
geb. am
Kind/er:
Vorname Name
geb. am
Vorname Name
geb. am



Ich bin damit einverstanden, dass meine übermittelten Daten vom Schwarzwaldverein Lahr und dem Hauptverein des Schwarzwaldvereins zu Zwecken der Kontaktaufnahme gespeichert und verarbeitet werden.

Die Datenschutzrichtlinie des Schwarzwaldvereins Lahr habe ich zur Kenntnis genommen (siehe Homepage)

Unterschrift:

SEPA-Lastschriftmandat

Ich/ Wir ermächtige(n) den Schwarzwaldverein Lahr e.V. die Beitragszahlungen von meinem/ unserem Konto mittels Lastschrift einzuziehen. Der Einzug erfolgt jeweils jährlich zum 1. Februar. Zugleich weisen(n) ich/wir mein/unser Kreditinstitut an, die vom Schwarzwaldverein Lahr e.V. gezogenen Lastschriften einzulösen.

Hinweis: Ich kann/ wir können innerhalb von acht Wochen, beginnend mit dem Belastungsdatum, die Erstattung des belasteten Betrags verlangen. Es gelten dabei die mit meinem/ unserem Kreditinstitut vereinbarten Bedingungen.

Ihre Kontodaten

IBAN BIC

PLZ: Ort

Unterschrift Datum.....

Konto

Schwarzwaldverein Lahr e.V.:
Sparkasse Offenburg-Ortenau
IBAN DE48 6645 0050 0076 0723 22 BIC SOLADES10FG
Gläubigeridentifikationsnummer: DE35ZZZ00000132908

Postanschrift

Schwarzwaldverein Lahr e.V.
Alleestr. 2 | 77933 Lahr

WEMAPRINT

WEMAPRINT
16
Jahre

Seit 16 Jahren
stark im *Druck!*



DRUCK



SATZ & GESTALTUNG



WERBETECHNIK



WEBDESIGN



VERSAND / MAILING



TEXTILDRUCK & STICK



GESCHÄFTSDRUCKE



ETIKETTEN

WEMAPRINT

Stefan Thrun

Ortenaustraße 27

77743 Neuried

Telefon: 07808 / 96 93 033

Fax: 07808 / 96 93 035

E-Mail: info@wemaprint.de

Web: www.wemaprint.de



Ihr Gebäude heute:
168,20 kWh/m²a



△
Durchschnitt
vergleichbarer Immobilien*

Weniger ist MoRe.

Der Modernisierungsrechner

Weniger Verbrauch, weniger Kosten – mit dem Modernisierungsrechner der Sparkasse einfach und schnell Sparpotentiale, Energieeffizienz und Modernisierungsmaßnahmen Ihrer Immobilie ermitteln.

Probieren Sie den Modernisierungsrechner gleich aus – am PC, Tablet oder Smartphone:
sparkasse-offenburg.de/modernisierungsrechner



Sparkasse
Offenburg/Ortenau

Weil's um mehr als Geld geht.